

ENTDECKE MIT UNS DAS MATTERHORN PARADISE

ZERMATT BERGBAHNEN AG



MATTERHORN
ZERMATT BERGBAHNEN

matterhornparadise.ch

INHALTSVERZEICHNIS

| | | | |
|---|----|-----------------------------------|----|
| Das virtuelle Erlebnis | 3 | <i>Rothorn</i> | 30 |
| Die Zermatt Bergbahnen im Überblick | 4 | <i>Blauherd</i> | 34 |
| Das Salesteam der Zermatt Bergbahnen | 5 | <i>Sunnegga</i> | 38 |
| Die Anreise leicht gemacht | 6 | <i>Riffelberg</i> | 41 |
| Das Matterhorndorf im Überblick | 7 | Das pure Schneesvergnügen | 44 |
| Sieben Gründe für eine Reise nach Zermatt | 8 | Das Skigebiet im Überblick | 45 |
| Die vier Jahreszeiten | 10 | Die Pistenhighlights | 47 |
| Die Bahnanlagen im Überblick | 11 | Winterwandern & Schneeschuhtouren | 48 |
| Die Bergwelt Zermatts entdecken | 14 | Alpine X (Crossing) | 49 |
| <i>Matterhorn glacier paradise</i> | 16 | Umwelt & Nachhaltigkeit | 50 |
| <i>Trockener Steg</i> | 20 | Ein Stückchen Zermatt für Zuhause | 53 |
| <i>Schwarzsee</i> | 23 | Worauf wartest du? | 54 |
| <i>Furi</i> | 26 | Hilfreiches zum Schluss | 55 |



IN WENIGEN SCHRITTEN DAS VIRTUELLE ERLEBNIS



Lade die Gratis-App
«Matterhorn paradise» für
iOS & Android herunter.



Öffne im Hauptmenü die
Funktion «Scan me».



Scanne die mit  oder 
markierten Seiten.



ZAHLEN & FAKTEN

DIE ZERMATT BERGBAHNEN IM ÜBERBLICK

Die Zermatt Bergbahnen AG ist das grösste reine Seilbahnunternehmen der Schweiz. Mit seinen Angeboten zieht es Sportbegeisterte und Ausflugs Gäste aus der ganzen Welt an. Als moderner Arbeitgeber und mit einem vorbildlichen Umweltmanagement nimmt das Unternehmen seine Verantwortung gegenüber der Schweiz wahr.

15.02.2002 

Gründung der Zermatt Bergbahnen AG

260 

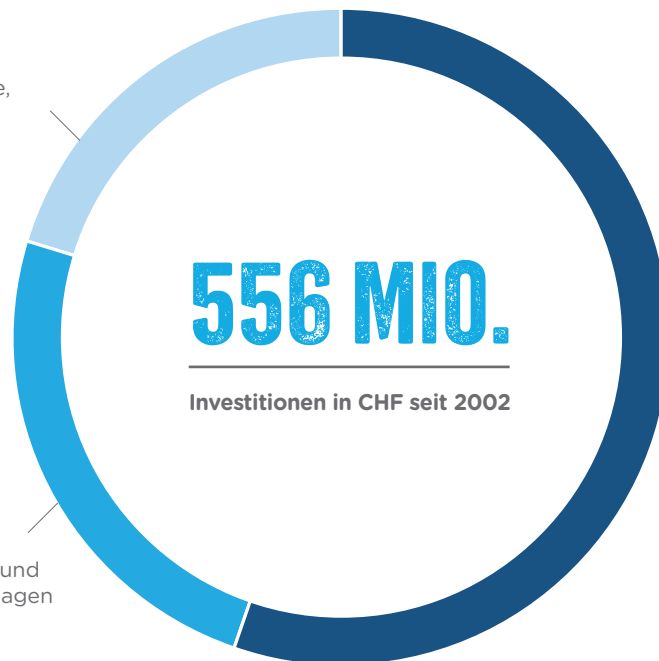
Mitarbeitende

33 

Transportanlagen

CHF 113 MIO.
davon in Pistenfahrzeuge,
IT und digitale
Informationssysteme

CHF 136 MIO.
davon in Pisten- und
Beschneigungsanlagen



CHF 307 MIO.
davon in Transportanlagen

[Mehr Informationen](#) 

WIR SIND FÜR DICH DA

DAS SALES TEAM DER ZERMATT BERGBAHNEN

Zögere nicht, uns bei Fragen oder anderen Anliegen direkt zu kontaktieren.
Wir stehen jederzeit zur Verfügung und helfen gerne dabei, Deinen Kunden einen unvergesslichen Aufenthalt im Matterhorn paradise zu ermöglichen.



CATHERINE WICHMANN

International Sales Manager

catherine.wichmann@zbag.ch
+41 (0)27 966 01 28

Nord- & Südamerika
Australien & Neuseeland
Japan
China
Hongkong
Taiwan



ANGELA ZENGAFFINEN

International Sales Manager

angela.zengaffinen@zbag.ch
+41 (0)27 966 01 27

Schweiz
Europa
Russland
Golfstaaten
Südostasien
Korea



DEVIKA ABRAHAM

Country Manager

devika.abraham@zbag.ch
+91 982 085 09 85

Indien
Vereinigte Arabisch Emirate
Sri Lanka



EINFACH & BEQUEM

DIE ANREISE LEICHT GEMACHT

Am Ende des Mattertals, nahe der italienischen Grenze befindet sich das autofreie Zermatt. Schon allein die Anreise wird zu einem unvergesslichen Erlebnis. Zermatt ist einfach und bequem von allen umliegenden Flughäfen erreichbar.



REISEDAUER NACH ZERMATT



| | | |
|-------------------|-------|-------|
| Zürich Flughafen | 3.5 h | 3.5 h |
| Genf Flughafen | 3.5 h | 3.0 h |
| Mailand Flughafen | 4.0 h | 3.5 h |
| Interlaken | 2.0 h | 2.5 h |
| Luzern | 3.5 h | 3.5 h |



Die Anreise per Bahn führt vorbei an den höchsten Bergen der Schweiz und lässt Gäste die einzigartige Natur der Alpen bestaunen. Zermatt ist auf diesem Wege einfach und bequem im halbstunden Takt erreichbar.



Das Matterhorndorf ist für den öffentlichen Verkehr zwar gesperrt, einer Anreise per Reisebus oder Auto steht dennoch nichts im Wege. Ab Täsch bringt der Shuttle-Zug Gäste direkt innert nur 12 Minuten nach Zermatt.



Die meisten Distanzen innerhalb des Dorfes lassen sich problemlos zu Fuss bewältigen. Damit das Gepäck oder die Skiausrüstung nicht zur Last wird, stehen den Gästen direkt am Bahnhof Taxis oder die öffentliche Buslinie (grün und rot) zur Verfügung. Alle Fahrkarten der Zermatt Bergbahnen berechtigen zur kostenlosen Nutzung dieser Elektrobusse.

[Mehr Informationen](#)

ZAHLEN & FAKTEN

DAS MATTERHORNDORF IM ÜBERBLICK

1'620  **MÜ.M.**

Lage Zermatts

5'430 

Einwohner

111 

Hotels

55 

Bars


UNZÄHLIGE

Attraktionen, die auf Dich warten

47 

Bergrestaurants

1865 

Erstbesteigung des Matterhorns

365 

Tage Aktivitäten in den Bergen

162 

Restaurants



WO TRÄUME WAHR WERDEN

SIEBEN GRÜNDE FÜR EINE REISE NACH ZERMATT



1

BERGDORF-ROMANTIK

Rund 300 Sonnentage im Jahr, das Matterhorn zum Greifen nah und all die anderen Gipfel, die täglich nach Abenteuern rufen – kein Wunder, dass es Menschen aus aller Welt nach Zermatt zieht. Seinen ursprünglichen Charme konnte das Bergdorf bis heute bewahren. Die Vergangenheit ist in den kleinen verwinkelten Gassen ebenso spürbar wie im Ortsteil «Hinterdorf» mit seinen alten Lärchenholzstadeln. Übrigens: Im Winter wird's besonders romantisch!

DAS MATTERHORN

Zermatt und das Matterhorn – spätestens seit der Erstbesteigung des wohl bekanntesten Schweizer Wahrzeichens sind diese beiden Namen untrennbar miteinander verbunden. Mit stolzen 4'478 Metern Höhe ragt der markante Gipfel imposant aus dem Tal hervor. Für die einen ist er eine sportliche Lebensaufgabe, für die anderen das wohl beliebteste Fotomotiv der Region.

2



3

ERLEBNISVIELFALT

Die Bergwelt rund um Zermatt lässt es bereits erahnen: Den Erlebnissen zwischen den Gipfeln sind keine Grenzen gesetzt. Ski fahren, snowboarden, freeriden, klettern, wandern, kickbiken, mountainbiken, spazieren gehen, Dirtscooter oder Mountaincart fahren, spielen, entdecken, erforschen – all das ist möglich. Und noch mehr. Zwischen gemütlichem Familienausflug und adrenalinreichem Alpenabenteuer ist gewiss für jeden Gast das persönliche Glückserlebnis dabei.



SCHNEESICHERHEIT

Das höchstgelegene Skigebiet der Alpen, das Matterhorn ski paradise, punktet durch seine Schneesicherheit. Mit 360 Pistenkilometern gilt es nicht nur als eines der bestausgebautesten Skigebiete, sondern zugleich als steilste Skidestination der Welt. Dank den unzähligen Angeboten im Matterhorn ski paradise, fühlt sich hier bestimmt jeder Winterliebhaber wohl.

4



5

KULINARIK

Rösti oder Fondue? Schokolade oder Käse? Zugegeben, kulinarische Entscheidungen fallen in der Schweiz nicht leicht. So gross die Auswahl an nationalen Schlemmereien ist, so vielseitig ist auch die Auswahl an Cafés, Bars und Restaurants in Zermatt. Probieren Sie in jedem Fall die eine oder andere Walliser Spezialität. Besuchen Sie ein kulinarisches Event oder wagen Sie ein gastronomisches Gourmet Erlebnis à la Sunset-Dinner mit Matterhorn-Blick.



TOP UNTERKÜNFTE

Gastfreundschaft, Qualität, Gemütlichkeit, Tradition. Deshalb sind die Unterkünfte in Zermatt begehrt. Top Bewertungen und die Zufriedenheit der Gäste bestätigen das Jahr für Jahr. Ob Ferienwohnung, Berghütte, Chalet, Spa, Camping, Ski- oder Bike-Hotel: In Zermatt ist für die Erfüllung jedes Urlauberbedürfnis gesorgt.

6



7

SHOPPING

Wer Shopping liebt, ist in Zermatts Bahnhofstrasse definitiv an der richtigen Adresse. Wie wäre es mit einer echten Schweizer Uhr? Einem süssen Souvenir für die Liebsten? Oder einer richtig guten Wanderausrüstung? Am besten, Sie lassen sich einfach beim Bummeln inspirieren!



IN VOLLER FARBENPRACHT DIE VIER JAHRESZEITEN

Vom Wintermärchen über den milden Frühling, den lebhaften Sommer und bis hin zum goldenen Herbst - das ist Zermatt in all seinen Farben und Facetten. Mit über 300 strahlenden Sonnentagen im Jahr und inmitten des wohl berühmtesten Alpenpanoramas, lohnt sich ein Besuch im Matterhorn-Dorf zu jeder Jahreszeit. Das Schönste an Zermatt: An jedem der 365 Tage im Jahr kann ein neues, einzigartiges Abenteuer erlebt werden! Und über allem steht das unverkennbare Matterhorn.

WINTER



FRÜHLING



SOMMER



HERBST

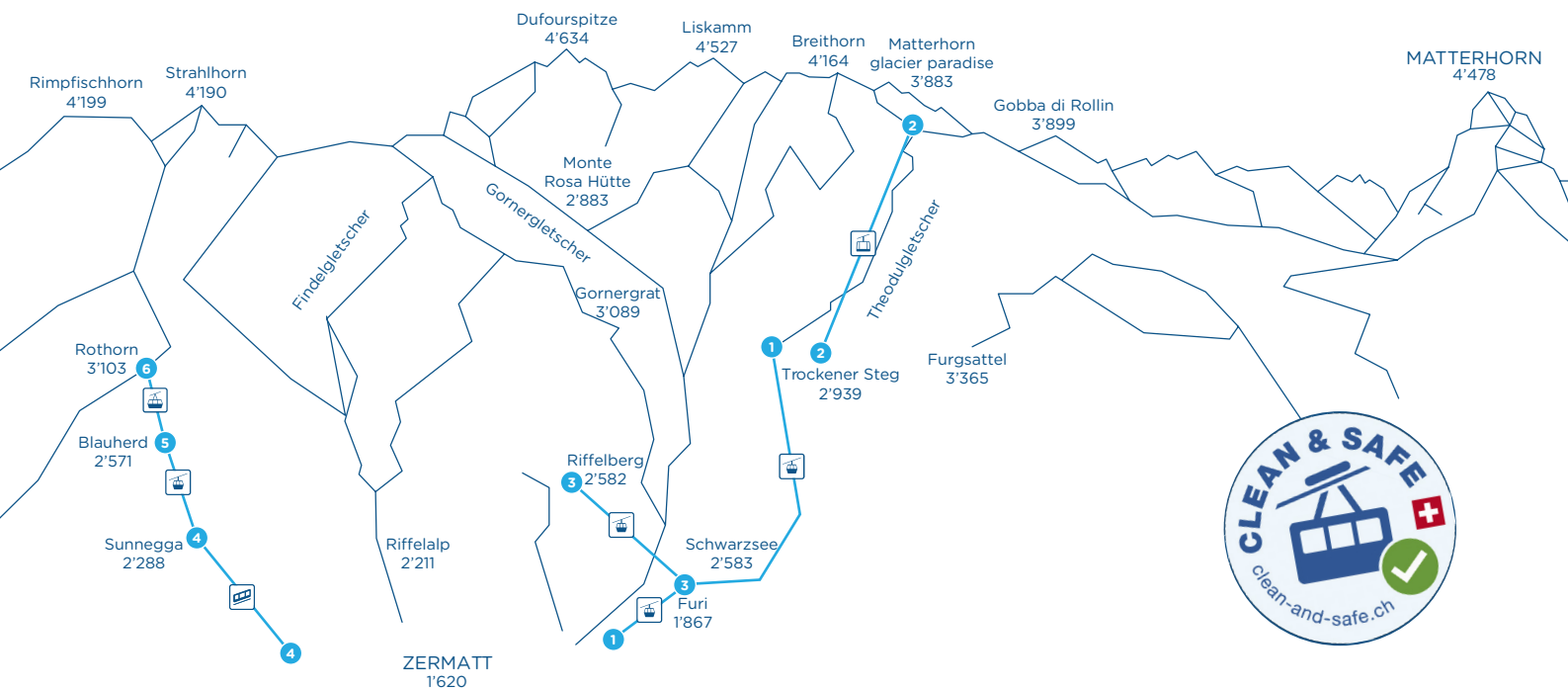


[Mehr Informationen](#)



GEMEINSAM HOCH HINAUS DIE BAHNANLAGEN IM ÜBERBLICK

Die Bergwelt nicht nur aus der Ferne zu betrachten, sondern hautnah zu erleben – das macht die Zermatt Bergbahnen AG möglich. Die topmodernen Anlagen bringen Gäste aus aller Welt den Gipfeln der Alpen ein Stück näher. Dabei wird besonderen Wert auf die Sicherheit, wie auch auf den Komfort gelegt.



1



ZERMATT – TROCKENER STEG
Matterhorn-Express | Gondelbahn
21 Minuten

2



**TROCKENER STEG –
MATTERHORN GLACIER PARADISE**
Glacier Ride | 3S Bahn
9 Minuten

3




FURI – RIFFELBERG
Riffelberg-Express | Gondelbahn
7.5 Minuten

4



ZERMATT – SUNNEGGA
Standseilbahn
4.5 Minuten

5



SUNNEGGA – BLAUHERD
Gondelbahn (Sommer)
Kombibahn (Winter)
7 Minuten

6



BLAUHERD – ROTHORN
Pendelbahn
3.5 Minuten

Mehr Informationen



GEMEINSAM HOCH HINAUS

UNSERE BAHNANLAGEN IM ÜBERBLICK



ZERMATT – TROCKENER STEG

Matterhorn-Express | Gondelbahn

Mit bequemen 8er Gondeln und einer Kapazität von 2'800 Personen pro Stunde schweben die Gäste über Furi und Schwarzsee nach Trockener Steg auf 2'939 Meter.



TROCKENER STEG – MATTERHORN GLACIER PARADISE

Glacier Ride | 3S Bahn

Die Bahn der Superlative mit 28 Sitzplätzen pro Kabine gleitet über das ewige Eis und bringt die Gäste auf 3'883 Meter über Meer.



FURI – RIFFELBERG

Riffelberg-Express | Gondelbahn

Die zwei bekanntesten Ausflugsziele Zermatts – das Matterhorn glacier paradise sowie der Gornergrat, können durch die komfortablen 8er Gondeln des Riffelberg-Express am gleichen Tag bestaunt werden.



ZERMATT – SUNNEGGA

Standseilbahn

Die unterirdische Standseilbahn mit einer Förderleistung von 2'600 Personen pro Stunde bringt Gäste innert kürzester Zeit zur beliebten Sonnenterrasse.



SUNNEGGA – BLAUHERD

Gondelbahn (Sommer)
Kombibahn (Winter)

Mit einer Kapazität von 2'220 Personen pro Stunde, bringt diese 8er Gondelbahn unsere Gäste mit bestem Blick zum Matterhorn hoch auf Blauherd.



BLAUHERD – ROTHORN

Pendelbahn

Die Pendelbahn mit einer Kapazität von 150 Personen, bringt Gäste bis auf 3'103 Meter, zum Aussichtspunkt mit der spektakulärsten Sicht aufs Matterhorn.

SCHON GEWUSST?



45

Reiseminuten von Zermatt nach Matterhorn glacier paradise (inklusive Umsteigezeit)

35

Reiseminuten von Zermatt aufs Rothorn (inklusive Umsteigezeit)

210

Reiseminuten der Peak2Peak Matterhorn glacier paradise und Gornergrat (inklusive Umsteigezeit)



MATTERHORN PARADISE

DIE BERGWELT ZERMATTS ENTDECKEN

Erlebnisse am Fusse der Gletscher, auf grünen Alpweiden, an idyllischen Bergseen. Soll es die unvergessliche Bergtour sein - im Angesicht der höchsten und schönsten Berge der Alpen? Oder der Ausflug auf den bequem erreichbaren Berggipfel?

Wandern, Mountainbiken oder Sommerskifahren? Und das alles in der frischen und kühlen Bergluft? Von Zermatt aus können 38 Viertausender erreicht werden. Auf Bergtouren, beim Klettern oder beim Schneesport im höchstgelegenen Skigebiet der Alpen. Der Bergsommer lässt sich auf unzählige Arten erleben und geniessen.

Mehr Informationen

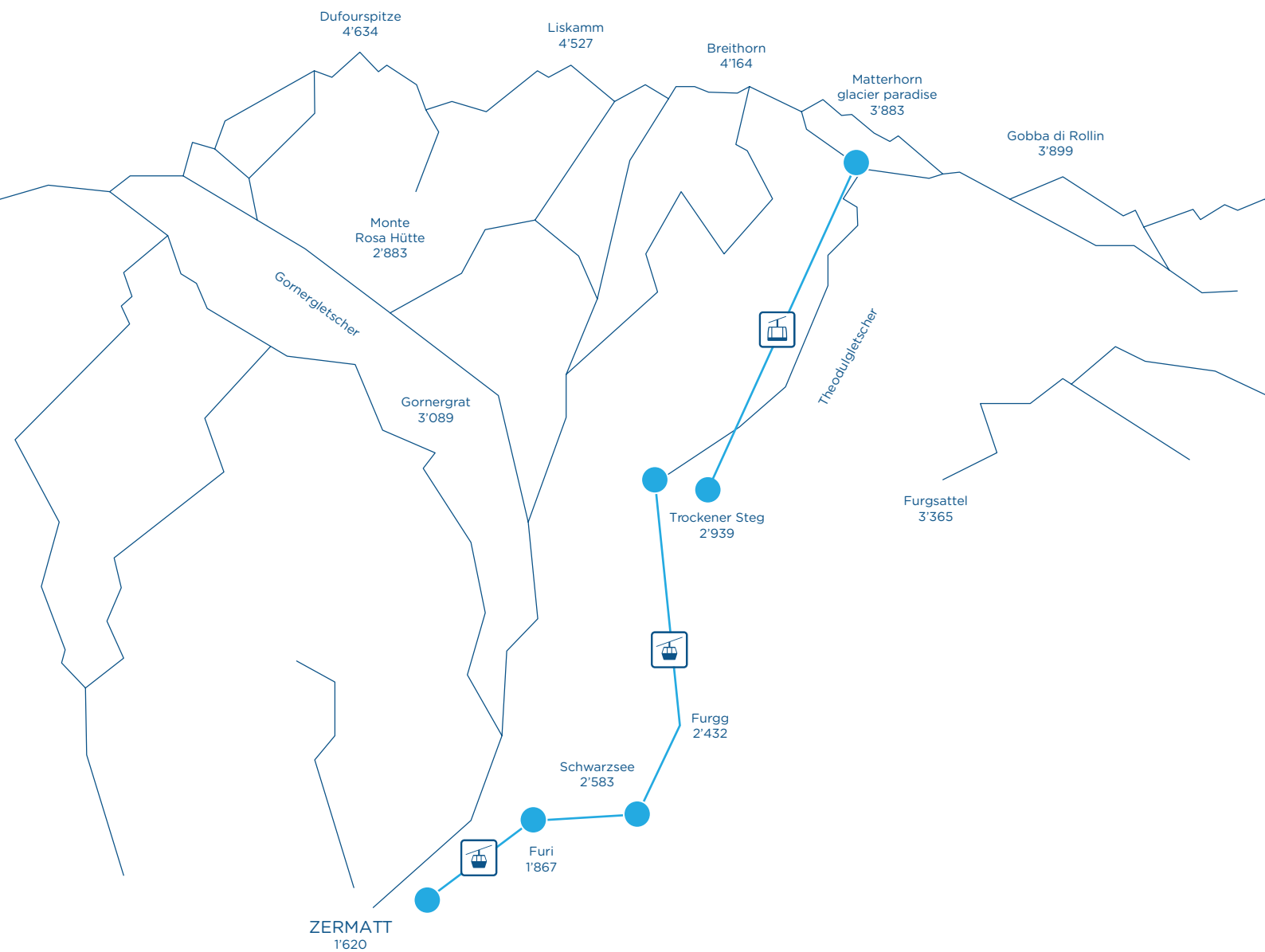




AUF ZU UNVERGESSLICHEN ABENTEUERN

MATTERHORN GLACIER PARADISE

In luftigen 3'883 Metern Höhe befinden sich die höchstgelegene Luftseilbahn und Bergstation Europas. Willst Du noch höher hinaus? Der Gipfelflift bringt Dich zur Aussichtsplattform mit einer 360°-Panoramansicht auf 38 Alpenriesen. Ein Besuch im weltweit höchstgelegenen Gletscher-Palast macht Deinen Ausflug zu einem unvergleichlichen Erlebnis.



AUF ZU UNVERGESSLICHEN ABENTEUERN

MATTERHORN GLACIER PARADISE



AUSSICHTSPLATTFORM

Der Gipfelloft am Peak bringt Dich hinauf zur höchsten Aussichtsplattform der Alpen. Das 360°-Panorama eröffnet Dir die Sicht auf 38 Viertausender und 14 Alpengletscher. Der Aussichtspunkt mit atemberaubender Weitsicht bis zum Mont Blanc, ist auch ein Ort der Liebe: Verliebte schwören sich symbolisch die ewige Treue mit einem Liebesschloss, angebracht in luftiger Höhe.

GLETSCHER-PALAST

Funkelnde Eiskristalle und schillernde Eisskulpturen verzaubern die Besucher des Gletscher-Palasts. Mit einem Personellift tauchst Du 15 Meter unter die Erdoberfläche ab und landest in einem märchenhaften Palast mitten im ewigen Eis. Spaziere durch eine Gletscherspalte oder gleite über die Eisrutschbahn, bevor Du es Dir auf einer mit kuscheligen Fellen bestückten Eisbank gemütlich machst. Für kleine und grosse Entdecker!



CINEMA LOUNGE

Die moderne Cinema Lounge im Breithornstollen bietet Filmvergnügen pur. Von der Leinwand flimmern packende Filmsequenzen zu den Themen Alpinismus, Bergwelt, Flora und Fauna sowie Bergbahnen in Zermatt. Perfekt als Einstimmung auf die atemberaubende Aussicht oder als Schlechtwettererlebnis an einem regnerischen Ausflugstag.

AUF ZU UNVERGESSLICHEN ABENTEUERN

MATTERHORN GLACIER PARADISE



SNOW TUBING

Den Hang hinunter gleiten auf luftgefüllten Schläuchen – das ist Snow-Tubing, der rasante Spass für Alt und Jung. Hole Dir kostenlos Deinen Snow Tube und sause los! Unsere Snow Tube-Piste befindet sich während der Sommersaison im Matterhorn glacier paradise auf 3'883 Meter Höhe.

RESTAURANT & PEAK-SHOP

Für Leib, Seele und Umwelt gut: Das nachhaltige Minergie-P Restaurant ist immer einen Besuch wert. Grosse Panoramafenster geben die Sicht frei auf die wunderschöne hochalpine Bergwelt, während Du dich kulinarisch verwöhnen lässt. In unserem neuen Peak Shop findest Du ausgewählte regionale und internationale Spezialitäten, sowie einzigartige Souvenirs. Schenke Dir oder anderen etwas ganz Besonderes – ein echtes Stück Zermatt.



365 TAGE SKIFAHREN

Im Sommer gehören die Berge den Wanderern? Von wegen! In Europas höchstgelegenen und grösstem Gletscherskigebiet wird auch in den warmen Monaten Ski gefahren, was das Zeug hält. In Zermatt teilen sich Wanderer und Skifahrer die Berge ganz einfach. Zwischen der Bahnstation Trockener Steg und der Gobba di Rollin, dem höchsten Punkt des Breithornplateaus auf 3'899 Metern, erstreckt sich das Sommerskigebiet mit bis zu 21 Pistenkilometern.

[Mehr Informationen](#)






AUF ZU UNVERGESSLICHEN ABENTEUERN

TROCKENER STEG

Trockener Steg liegt auf einer Höhe von 2'939 Metern und hat eine ganz besondere Bedeutung für die Besucher des Matterhorn paradise. An diesem Dreh- und Angelpunkt verschmelzen Welten miteinander: Im Sommer enden dort die Skipisten, und die Wanderwege beginnen. Skifahrer und Wanderer treffen aufeinander. Und der Ausblick gleitet vom Mattertal bis hinauf aufs Matterhorn.

DIE BAHN DER SUPERLATIVE – GLACIER RIDE

Bis auf knapp 4'000 Meter über dem Meer führt der «Matterhorn glacier ride», die höchste 3S Bahn der Welt. Nicht nur sein hochalpines Ziel, das Matterhorn glacier paradise, sondern auch die Fahrt selbst ist ein Highlight. Die grosszügigen Kabinen mit jeweils 28 beheizten Sitzplätzen gestalten die Fahrt höchst komfortabel, die Panoramafenster bieten einen eindrücklichen Ausblick auf die Bergwelt rund um das weltberühmte Matterhorn und die fast 3 km lange Überquerung des Theodulgletschers versetzt garantiert jeden Passagier ins Staunen.



AUF ZU UNVERGESSLICHEN ABENTEUERN

TROCKENER STEG



CRYSTAL RIDE

Es geht noch luxuriöser – Tausende Swarovski Kristalle lassen vier der 25 Kabinen glitzern wie frisch gefallener Schnee im Sonnenlicht. Während der Fahrt auf die höchstgelegene Bergbahnstation Europas offenbaren die vier «Crystal ride» Kabinen einen spektakulären Blick: Nach drei Minuten, auf einer Höhe von 170 Metern über Grund, klärt sich ihr bis dahin trüber Glasboden und gibt in Sekundenschnelle einen grandiosen Blick auf die darunterliegende Gletscherlandschaft frei. Also nicht erschrecken und Kamera bereithalten!

INFOCUBE

Bei jedem Wetter ist der InfoCube auf Trockener Steg ein Besuch wert: Hintergrundinformationen zum bestehenden und zukünftigen Bahnprojekt sind in der Ausstellung in deutscher und englischer Sprache interaktiv aufbereitet.



MATTERHORN GLACIER TRAIL

Wandere in einer atemberaubenden Bergkulisse dem Gletscher entlang. Zwischen Trockener Steg und Schwarzsee bringen Dir 23 Stationen das Phänomen Gletscher und die Geschichte des Furggletschers näher.

[Mehr Informationen](#)





AUF ZU UNVERGESSLICHEN ABENTEUERN

SCHWARZSEE

Raus aus dem Alltag, rein in die Wanderschuhe – und mit den Zermatt Bergbahnen hinauf nach Schwarzsee auf 2'583 Meter! So einfach geht's, und schon bist Du dem „Mythos Matterhorn“ so nahe, dass Du ihn förmlich spürst. Ganz gleich, zu welcher Jahreszeit – eine Wanderung rund um Schwarzsee macht Lust auf mehr.



SCHWARZSEE

Einmal auf dem Peak angekommen, lohnt es sich, erst einmal den Blick schweifen zu lassen. Am Fusse des Matterhorns, liegt der idyllische Bergsee - Schwarzsee, dessen Oberfläche tatsächlich manchmal fast schwarz erscheint.

MATTERHORN TRAIL

Auf dem wunderschön gelegenen Matterhorn-Trail von Schwarzsee nach Zermatt kannst Du die spektakulären Holzskulpturen des Bildhauers Marcel Eyer bewundern.



AUF ZU UNVERGESSLICHEN ABENTEUERN

SCHWARZSEE



HÖRNLI TRAIL

Die Wanderung von Schwarzsee bis zur bekannten Hörnlihütte, ist ein besonders eindrückliches Erlebnis. Dennoch ist Vorsicht geboten, Trittsicherheit und feste Wanderschuhe sind ein Muss. Für den Aufstieg auf 3'260 Meter wird man allerdings reichlich belohnt. Auf der Hörnlihütte ist der «Mythos Matterhorn» deutlich spürbar. So nah warst Du dem Berg der Berge noch nie!

PHOTOPOINT «ZERMATT»

Sowohl im Winter als auch im Sommer kann auf Schwarzsee ein ganz besonderes Erinnerungsfoto aufgenommen werden. Nicht nur für Skifahrer, sondern auch für Matterhornliebhaber ist dieser Fotostopp ein echtes Muss. Überzeuge Dich selbst!



DIRTSCOOTER

Eine spektakuläre Abfahrt für Abenteuerlustige: Fahre mit der Bergbahn hinauf nach Schwarzsee und flitze mit dem Dirtscooter rasant ins Tal hinunter. Unterwegs laden verschiedene Restaurants zu einem herzhaften Imbiss ein. Ein Tagesprogramm, das Spass und Action garantiert!

[Mehr Informationen](#)





AUF ZU UNVERGESSLICHEN ABENTEUERN

FURI

Der Weiler Furi liegt genau an jener Stelle, an der einst der Gornergletscher die Landschaft in ewiges Eis kleidete. Heute ist die Landschaft geprägt von Wiesen, Lärchenwäldern und sanften Felsen – und natürlich den markanten Spuren, welche der Gletscher hinterlassen hat.

Die Bergstation Furi liegt auf 1'867 Metern. Schon vor Hunderten von Jahren soll auf den umliegenden Wiesen Vieh geweidet haben. Die alten Holzstadel geben einem tatsächlich den Eindruck, in die Vergangenheit zurückversetzt zu sein. Du siehst: Auf Furi gibt es viele Geschichten zu erzählen. Und noch mehr zu erleben!

HÄNGEBRÜCKE

Hoch über der tosenden Gornerschluht, genauer gesagt in 90 Metern Höhe, schwebt die 100 Meter lange Brücke. Der Blick hinunter ist nichts für schwache Nerven! Auf der anderen Seite wartet ein weiteres Highlight: der Gletschergarten Dossen.



AUF ZU UNVERGESSLICHEN ABENTEUERN

FURI



GLETSCHERGARTEN

Willkommen in der Eiszeit! Im Gletschergarten Dossen entdeckst Du Gletschertöpfe, die bereits vor 4'000 Jahren entstanden sind, eine mysteriöse Felshöhle und vieles mehr. Ein Grillplatz, Feuerstellen und ein nahegelegener Kinderspielplatz sorgen für Entspannung, Naturerlebnisse und Abwechslung.

GORNERSCHLUCHT

Die rauschende Gornerschluht kann man zu Fuss auf eigens angelegten Holzstegen begehen und bestaunen. Wer den Nervenkitzel sucht, kann mit einem Bergführer sogar die Durchquerung der Schlucht wagen. Nach Deiner Wanderung entlang der Gornerschluht, solltest Du unbedingt noch den Weiler «Blatten» besuchen. Der Ricola Kräutergarten sowie die alten Walliser Stadel warten nur darauf, von Dir entdeckt zu werden!



MOOSTRAIL

Der Weg nach Furi kann per Bike oder mit der Bahn zurückgelegt werden. Der einfache Flow Country Trail ist schnell bestritten und kann problemlos gleich mehrmals gefahren werden. Danach bist Du bestens für den anspruchsvolleren Flow Trail auf der Sunnegga gewappnet!

[Mehr Informationen](#)



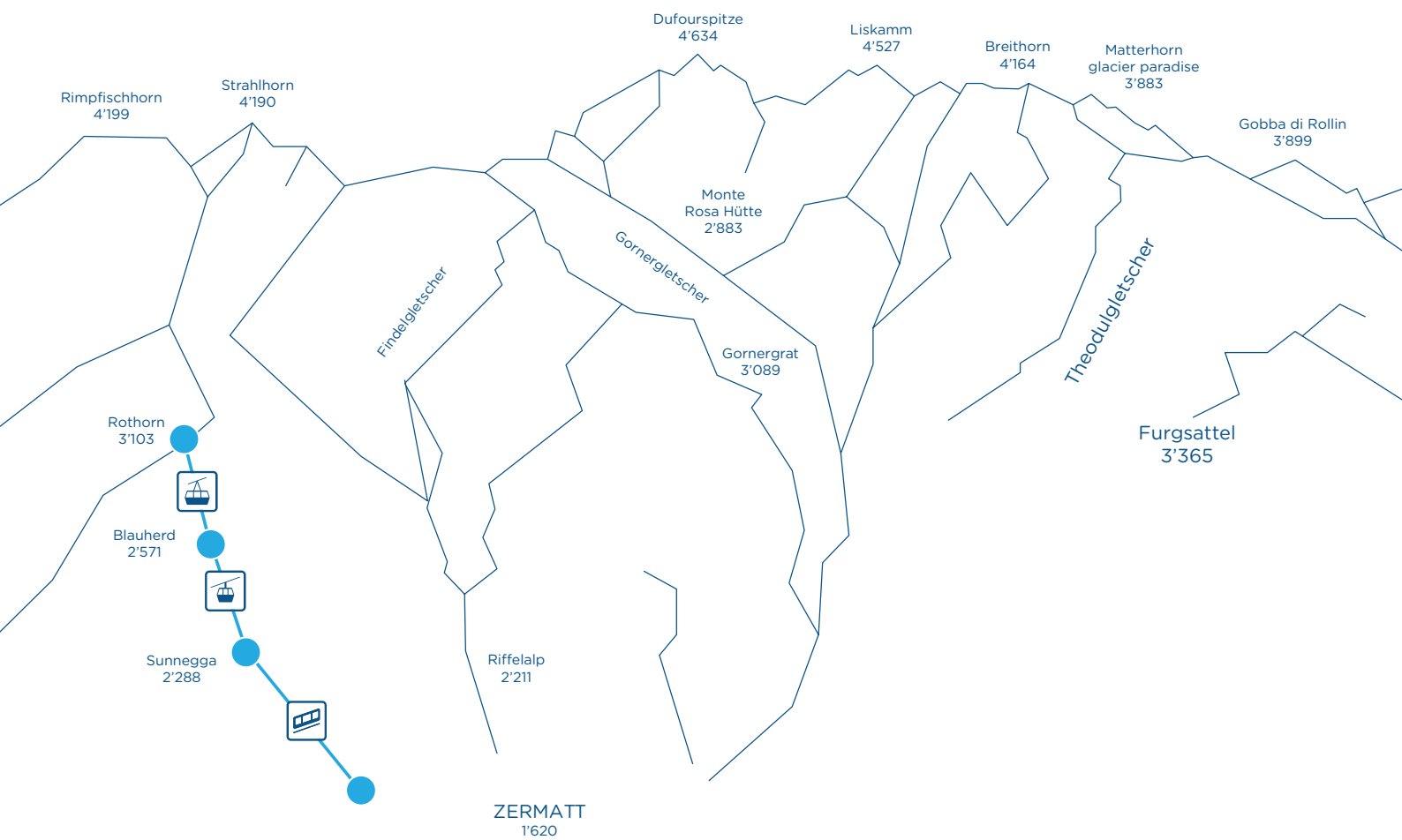




BESTE SICHT AUF DAS MATTERHORN

ROTHORN

Der Blick vom Rothorn zeigt die höchsten Bergriesen der Walliser Alpen und das Matterhorn von seiner klassischen unverkennbaren Seite. Im Sommer ist das Rothorn ein Ausgangspunkt für zahlreiche Wanderungen sowie für die beliebten Sonnenaufgangsfahrten. Es lohnt sich früh aufzustehen und dieses atemberaubende Naturerlebnis live zu erleben.



BESTE SICHT AUF DAS MATTERHORN ROTHORN



PEAK COLLECTION

Der Gipfel des Rothorns auf 3'103 Meter Höhe bietet Dir die schönste Aussicht über ganz Zermatt bis auf das Matterhorn. Rund um das Restaurant Rothorn kannst Du in der reinen Bergluft die originelle «Peak Collection» bestaunen. Diese besondere Outdoor-Ausstellung mit 18 Skulpturen bringt Dir die Zermatter Bergwelt mit ihren Geschichten kunstvoll näher.

SONNENAUFGANG

Beginne den Tag mit diesem atemberaubenden Naturereignis – ein unvergessliches Abenteuer erwartet Dich! Unser Sonnenaufgangsangebot beinhaltet ein Einzel- oder Retourticket von Zermatt.



Mehr Informationen





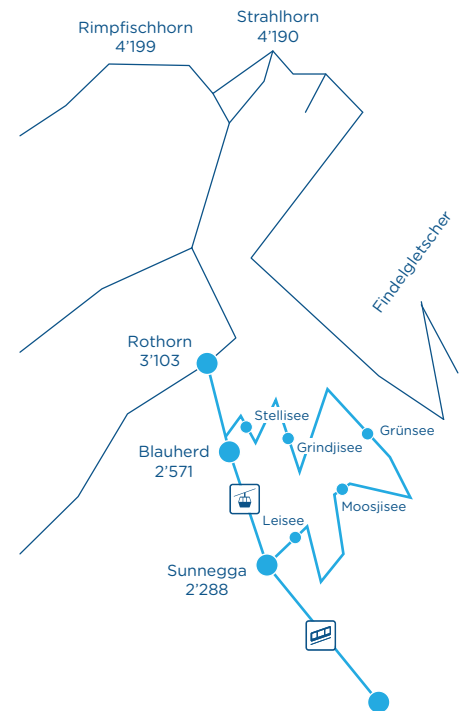


BESTE SICHT AUF DAS MATTERHORN

BLAUHERD

Würde man einen Platz für den perfekten Abenteuerspielplatz in den Schweizer Alpen suchen, läge er wahrscheinlich genau dort, wo heute Blauherd liegt. 2'571 Meter hoch, auf einem Sonnenplateau zwischen Sunnegga und Rothorn.

Zur Bergstation Blauherd gelangt man einfach und bequem mit der Kombibahn von Sunnegga aus. Wenn man angekommen ist, scheinen die umliegenden Zermatter Berggipfel die Besucher willkommen zu heissen. Noch ein kurzer Gruss ans Matterhorn, und das Erlebnis kann beginnen!



5-SEENWEG

Der faszinierende 5-Seenweg führt Dich von Blauherd nach Sunnegga an fünf Bergseen vorbei. Du wirst entzückt sein vom Spiegelbild des Matterhorns und den vielen bunten Alpenblumen rund um die Seen. Der Leisee und Grünsee laden zu einem erfrischenden Bad ein.

MOUNTAINCART

Mit dem Mountaincart bergab – ein Riesenspass für alle, die es etwas schneller mögen. Plane Deine eigene Mountaincart Abfahrt und erkunde dabei die idyllischen Naturwege des Matterhorns auf besondere Art und Weise.



BESTE SICHT AUF DAS MATTERHORN

BLAUHERD



BLUMENWEG

Wandere über saftig-grüne Alpweiden und leuchtende Zwergstrauchheiden und entdecke in scheinbar kargen Schotterflächen blühende Edelweisse und Alpenrosen. Auch wenig verbreitete Pflanzensorten sind hier heimisch. Manche gelten sogar weltweit als Rarität. Der Blumenweg von Blauherd über Tuftern zurück nach Sunnegga bringt Dir die prächtige Alpenflora näher. Geniesse die Ruhe in der unberührten Natur.

MURMELWEG

Entdecke die Welt der Alpenmurmeltiere! Die Wanderung von Blauherd nach Sunnegga führt Dich an vier Infotafeln mit Beobachtungsposten vorbei. Besonders viele Murmeltiere lassen sich im Rothorn-Gebiet beobachten. Sie besiedeln die Höhenlagen von Sunnegga hoch bis zum Fuss des Oberrothorns. Wer erspäht das erste Murmeltier?



ALPINE LOUNGE

Sich nach einer anstrengenden Wanderung etwas ausruhen oder mehr über das Thema Umwelt und Nachhaltigkeit bei der Zermatt Bergbahnen AG erfahren? All das und noch vieles mehr ist in der Alpine Lounge möglich. Diverse Sitzgelegenheiten, teilweise sogar aus alten Sesselliften, laden zum Verweilen ein. Weisst Du was es mit Snowfarming auf sich hat oder wie Eis genau entsteht? Falls nicht, wird Dir der nächste Besuch in der Alpine Lounge sicherlich mehr darüber verraten.

[Mehr Informationen](#)







BESTE SICHT AUF DAS MATTERHORN

SUNNEGGA

Sunnegga – der Name kommt nicht von ungefähr, denn dies ist der familienfreundlichste Peak der Destination Zermatt-Matterhorn und zugleich jener mit den sonnigsten Aussichten. Im Blick stets das legendäre Matterhorn, werden auf der Sunnegga die spannendsten Familienabenteuer geschrieben. Und das rund ums Jahr, dafür sorgt das kuschelige Maskottchen Wolli höchstpersönlich!

Mit der Wolli Card und damit zahlreichen Vorteilen für Kinder unter neun Jahren im Gepäck, geht's von der Talstation Sunnegga-Rothorn ganz bequem mit der Bahn rauf auf den Gipfel. Ist man dort angekommen, ist alles möglich, was Spass macht: Skifahren im Winter, Kickbiken, Spielen, Wandern und Spazieren im Sommer. Ein Peak wie gemacht also für abenteuerlustige und aktive Familien...

KICKBIKES

Familien, die Action lieben, lieben auch Kickbiken! Die Bergabfahrt mit geländetauglichen Scootern ist für Kinder wie auch für Erwachsene ein Riesenspass. Die Bikes mitsamt Helm werden an der Tal- oder Bergstation Sunnegga-Rothorn gemietet – und das Downhill-Abenteuer kann beginnen.



BESTE SICHT AUF DAS MATTERHORN

SUNNEGGA



LEISEE

Der Leisee, auf 2'232 m ü.M. gelegen, ist der alpine Badestrand von Zermatt und ein beliebtes Ausflugsziel für die ganze Familie. Mit Kinderspielplatz, Wasserspiel, Grill- und Picknickplätzen, Spielfloss, bequemen Holzliegen – und prächtiger Sicht auf das Matterhorn.

FLOW TRAIL

Flow und Spass – das ist der Sunnegga-Trail in zwei Worten. Per Bahn geht's zum Einstiegspunkt gleich unterhalb der Bergstation Sunnegga. Beim Downhill ist Vollgas angesagt, bis am Ende des Waldes, oberhalb von Zermatt, der Spass endet.



SONNENAUFGANG

Beginne den Tag mit diesem atemberaubenden Naturereignis – ein unvergessliches Abenteuer erwartet Dich! Unser Sonnenaufgangsangebot beinhaltet ein Einzel- oder Retourticket von Zermatt auf die Sunnegga.

[Mehr Informationen](#)



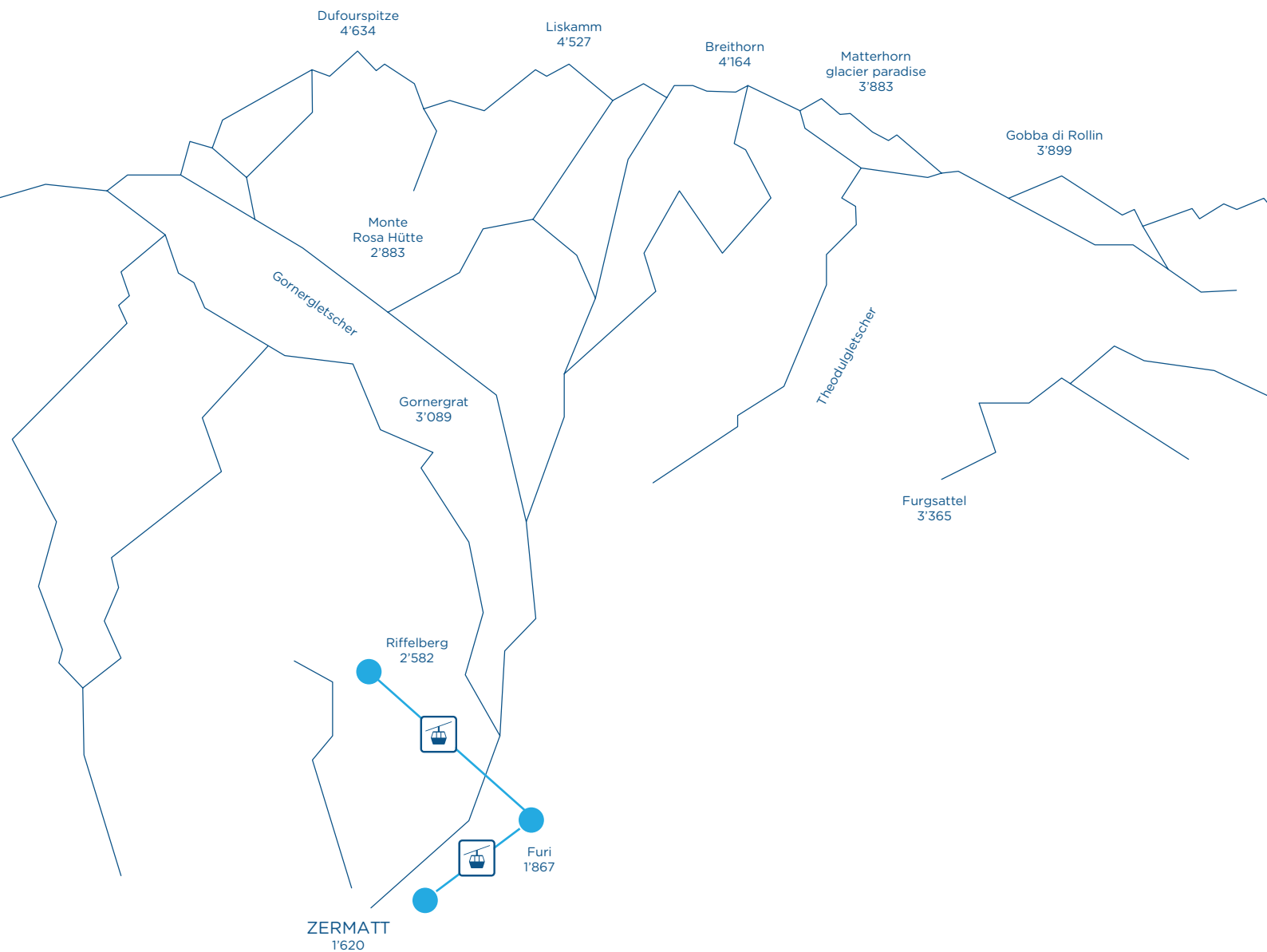


DIE PERFEKTE KOMBINATION

RIFFELBERG

Der Riffelberg liegt auf 2'582 Metern unmittelbar unter dem weitaus bekannteren Gornergrat. Doch auch der Riffelberg ist einen Besuch wert. Mit den Gondeln oben angekommen besticht auch hier die atemberaubende Aussicht auf den Berg der Berge - das Matterhorn - sofort.

Nur wenige Gehminuten von der Station kann man in eine Welt vergangener Zeiten eintauchen und die 1961 eingeweihte Kapelle «Bruder Klaus» sowie das erste Berghotel Zermatts bestaunen.



DIE PERFEKTE KOMBINATION

RIFFELBERG



PEAK2PEAK

Wer das Peak2Peak Ticket in Händen hält, darf gleich doppelt Grund zur Vorfreude haben. Warum? An einem Tag erlebst Du die zwei faszinierendsten Aussichten in Zermatt: das Matterhorn glacier paradise und die Aussichtsplattform am Gornergrat.

GORNERGRAT RUNDFAHRT

Auf der Gornergrat Rundfahrt entdeckst Du das Zermatter Ausflugsgebiet in all seinen Facetten. Schweben mit der aussichtsreichen Gondelbahn von Zermatt über dem idyllischen Weiler Furi auf den Riffelberg und genieße auf der Rückfahrt einen Streckenabschnitt mit der imposanten Zahnradbahn zurück nach Zermatt.



[Mehr Informationen](#)



MATTERHORN SKI PARADISE

DAS PURE SCHNEEVERGNÜGEN

Skifahren, Snowboarden und Winterwandern an 365 Tagen im Jahr – das ermöglicht diese einzigartige Wintersportregion in Zermatt, zwischen der Schweiz und Italien mit internationalem Flair. Hier erlebst Du Schweizer Gastfreundschaft gepaart mit italienischem Lifestyle. Entdecke das Matterhorn mit seinen vielfältigen Winteraktivitäten und Angeboten im Skigebiet Zermatt / Breuil-Cervinia.

Gelange mit den Bergbahnen in Zermatt zu den Gipfeln und genieße Abfahrten auf endlosen Skipisten in einer fantastischen Bergkulisse zwischen Zermatt, Breuil-Cervinia und Valtournenche. Mit fast 4'000 Metern Höhe ist das Matterhorn ski paradise das höchstgelegene Skigebiet der Alpen. Gleichzeitig ist die schneesichere Schweizer Region im Kanton Wallis eine der bestausgebautesten und grössten Skiarenen weltweit mit einem einzigartigen Winterangebot.



[Mehr Informationen](#)



ZAHLEN & FAKTEN

DAS SKIGEBIET IM ÜBERBLICK

3'899_M 

Höchster Punkt im Skigebiet Zermatt

25_{KM} 

längste Skiabfahrt

365 

Skitage im Jahr

360_{KM} 

Pisten-KM im Internationalen Skigebiet

1.5_{KM} 

Strecke Schlittelwege

80% 

beschneite Pistenkilometer

100% 

Schneeergnügen

53 

Bahnanlagen

37.7_{KM} 

Freeride-Abfahrten





MATTERHORN SKI PARADISE

DIE PISTENHIGHLIGHTS



DIE SCHÖNSTEN PISTEN

Der Grund, wieso Du in Zermatt Ski fährst, ist das atemberaubende Panorama. Und wie Recht Du damit hast.

- Rothorn-Sunnegga das Matterhorn von seiner Schokoladenseite
- Tufternkumme lang und breit mit dem perfekten Blick über Zermatt und sein Matterhorn
- Gebiet Hirli nirgends kommt man dem Matterhorn näher

DIE LÄNGSTE ABFAHRT DER WELT

Die Talabfahrt ist die Krönung eines gelungenen Skitages. Die Abfahrt von der höchsten Bergstation Europas, dem Matterhorn glacier paradise, bis hinunter ins Dorf Zermatt ist mehr als eine Talabfahrt. Sie ist mit 25 Kilometern die längste, präparierte Abfahrt der Welt. 2'263 Höhenmeter können ohne Unterbruch bewältigt werden.



DIE STEILSTEN PISTEN

Auf den schwarzen Pisten fühlst Du dich am wohlsten und Du suchst eine Herausforderung? Dann teste Dein Können auf den steilsten Pisten im Matterhorn ski paradise.

- Pista Nera del Cervina maximale Neigung 65%
- Obere National maximale Neigung 61%
- Hörnli maximale Neigung 55%

MATTERHORN SKI PARADISE

WINTERWANDERN & SCHNEESCHUHTOUREN

Während sich im Matterhorn ski paradise die Skifahrer auf den Pisten tummeln, entdecken Fussgänger abseits des Rummels das Winterwander-Paradies. In Wander- oder Schneeschuhen machen sich Entspannungssuchende auf, um märchenhafte Winterlandschaften zu entdecken. Auch für Skifahrer ist eine gemütliche Winterwanderung in Zermatt stets eine willkommene Abwechslung zur Pistenaction.

Mehr als 70 Kilometer präparierte Winterwanderwege und Schneeschuhtrails zählt die Destination Zermatt-Matterhorn. Bei den Schneeschuh Trails handelt es sich um vier Touren durch unberührte Natur in den romantisch verschneiten Walliser Alpen. 20 Kilometer der Winterwanderwege in Zermatt verlaufen oberhalb der Dörfer Täsch und Randa. In Findeln locken diverse Bergrestaurants zur Einkehr. Immer wieder bleibt man erstaunt stehen: Der Anblick des Matterhorns ist aus jeder Perspektive atemberaubend!



[Mehr Informationen](#)



EIN BLICK IN DIE ZUKUNFT

ALPINE X

Die Eröffnung der höchsten 3S Bahn der Welt zum Matterhorn glacier paradise im Herbst 2018 war nur der Anfang einer viel grösseren Vision: die durchgehende Seilbahnverbindung zwischen Zermatt und Italien, das sogenannte «Alpine X» (Crossing).

Diese Alpenüberquerung wird mit einer baugleichen 3S Bahn (Drei-seil-Umlaufbahn) zwischen Testa Grigia und dem Matterhorn glacier paradise ermöglicht. In der Sommersaison 2022 soll es soweit sein, dass Besucher erstmals die höchste Seilbahnüberquerung der Alpen in Angriff nehmen können – das Matterhorn dabei immer in Sichtweite.

Die Seilbahnverbindung vom Matterhorn glacier paradise (Klein Matterhorn) zur Testa Grigia lässt einen Generationentraum wahr werden: Vom Matterhorn-Dorf Zermatt (CH) trockenen Fusses bis nach Breuil-Cervina (IT)! Ein zukunftsweisendes Seilbahn-Projekt, welches Zermatt-Matterhorn als hochalpine Top Destination weiter stärken wird. Die rund einstündige Panoramafahrt von der Schweiz nach Italien oder vice versa wird mit über 4'000 überwundenen Höhenmeter die Seilbahnverbindung mit der höchsten Höhendifferenz in Europa sein.

SCHON GEWUSST?

1.6 km

Seillänge

363 m

Höhenunterschied

7.5 m/s

Geschwindigkeit

4 min

Fahrzeit

TESTA GRIGIA

3'458 m

Cervinia 

MATTERHORN GLACIER PARADISE

3'821 m

 Zermatt

[Mehr Informationen](#) 


EINE HERZENSANGELEGENHEIT UMWELT & NACHHALTIGKEIT

Die Zermatt Bergbahnen AG ist ISO 14001 zertifiziert und lebt Nachhaltigkeit vor. Seit der Fusion im Jahre 2002 investiert die Unternehmung jährlich bis zu einer Million Franken in Umweltprojekte. Mit ihrem einzigartigen Umweltmanagement nimmt sie unter den Schweizer Bergbahnen eine Vorreiterrolle ein.



ECO SPEED DIESEL

Seit vielen Jahren setzt die Zermatt Bergbahnen AG auf allen möglichen Ebenen auf Umweltschutz und Nachhaltigkeit. So wird auch beim Einkauf des Treibstoffs für die Verbrennungsmotoren auf eine teurere, aber nachhaltigere Alternative gesetzt.



PHOTOVOLTAIK

Seit 2009 nutzt die Zermatt Bergbahnen AG Solarzellen, die Sonnenstrahlung in erneuerbare Energieressourcen umwandeln und das alles ohne Lärm und ohne Abgase. Mit der Süd- und Westfassade der 3S Talstation wurde bereits die dritte Photovoltaik-Anlage realisiert.

SCHON GEWUSST?

68

Dieselfahrzeuge sind im Einsatz

29

davon für die Pistenpräparation

11%

weniger Kohlenmonoxide durch Eco Speed Diesel

SCHON GEWUSST?

Die neuen 3S Photovoltaikanlagen im Überblick

147'200 kWh

Energieertrag pro Jahr


877 m²

Fläche Solarmodule

485

Anzahl Solarmodule

EINE HERZENSANGELEGENHEIT UMWELT & NACHHALTIGKEIT



MINERGIE-P

Seit April 2009 trägt das Restaurant Matterhorn glacier paradise offiziell das MINERGIE-P®-Zertifikat und ist somit das höchstgelegene Gebäude mit dieser Auszeichnung.



SCHÄTZE HÜTEN

Der Zermatt Bergbahnen AG liegt die Landschaft sowie die Natur sehr am Herzen. So hat sie sich die Wiederbegrünung von beeinträchtigten Flächen zum Ziel gesetzt. Für ihre Bemühungen im Rahmen der Renaturierungen hat die Zermatt Bergbahnen AG den Begrünerpreis erhalten.

SCHON GEWUSST?

35'000 kWh

Energieproduktion
pro Jahr

14 m³

gereinigtes Wasser
pro Tag

5 m³

Wasserverbrauch
pro Tag



EINE HERZENSANGELEGENHEIT

UMWELT & NACHHALTIGKEIT



RECYCLING

Seit mehreren Jahren schickt die Zermatt Bergbahnen AG die nach dem Wechsel ausrangierten Seile nach Myanmar zum Schweizer Brückenbauer Toni Rüttimann. Dieser nutzt die Seile um abgeschnittene Dörfer mit Hängebrücken erreichbar zu machen.

SCHON GEWUSST?

13'930_M

für Brückenbau recycelte Seile

23

Brücken bereits realisiert

20

weitere Brücken in Planung



WILD- & WALDSCHUTZ

Unberührte Schneehänge abseits der markierten Pisten – ein Paradies für Freerider und gleichzeitig Lebensraum vieler Wildtiere. Durch sogenannte Wild & Waldschutz-zonen wird deren Lebensraum gesichert und vor übermässigen Störungen durch den Menschen geschützt.

SCHON GEWUSST?

6

Schutzwälder

10

Wildschongebiete



ALLES WAS DAS HERZ BEGEHRT EIN STÜCKCHEN ZERMATT FÜR ZUHAUSE

Im online Geschenke-Shop der Zermatt Bergbahnen oder direkt vor Ort in drei Bergstationen findest Du die schönsten Mitbringsel und Erinnerungstücke aus dem Matterhorn paradise.

Wie wäre es zum Beispiel mit einem traditionellen Victorinox Taschenmesser für Dein nächstes Abenteuer? Oder einem süssen Plüschhasen für die Kleinen? In unserem Souvenir-Shop ist garantiert für jeden Fan des Matterhorn paradise etwas dabei – egal ob kleiner Skihase oder ganz grosser Bergsteiger!



[Mehr Informationen](#)



JETZT BUCHEN WORAUF WARTEST DU?



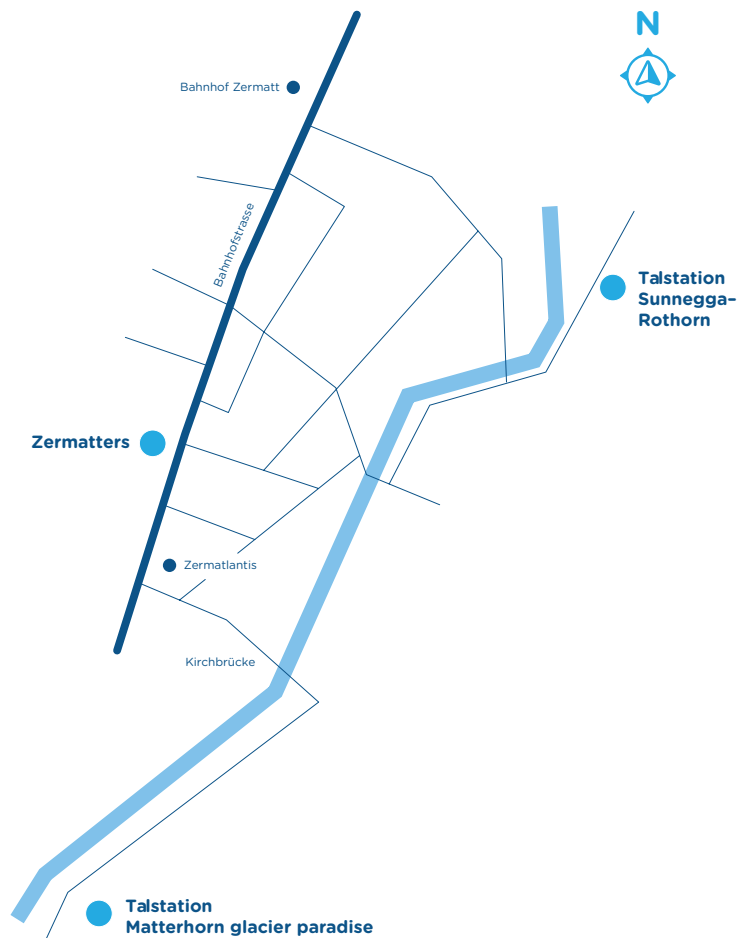
Dank unserem Webshop können Bergbahntickets sowie Erlebnisangebote bequem online gekauft werden. Für mehr Zeit für Erlebnisse vor Ort.

[Jetzt buchen](#)

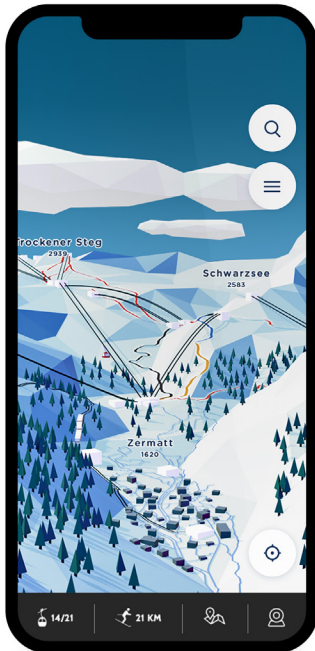
BUCHUNGSANFRAGEN & RESERVATIONEN FÜR DEN PERSÖNLICHEN KONTAKT

Informations- & Reservationszentrale
info@matterhornparadise.ch
+41 27 966 01 01

[Mehr Informationen](#)

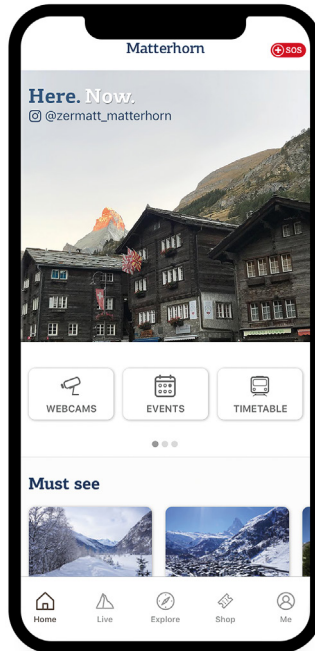


IMMER AUF DEM NEUESTEN STAND HILFREICHES ZUM SCHLUSS



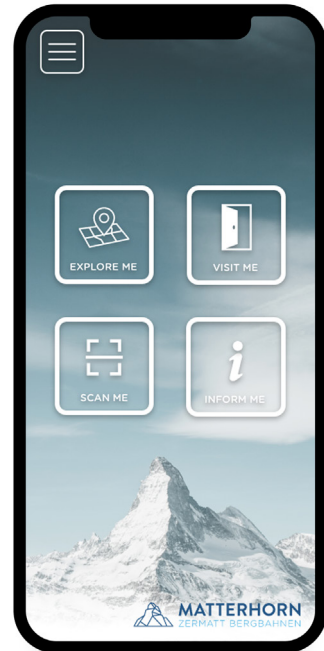
SKIGUIDE APP

Alles, was Du für einen perfekten Skitag brauchst – und das direkt auf Deinem Smartphone. Dank der innovativen Skiguide Zermatt App wird das spielend leicht Realität!



MATTERHORN APP

Welche Pisten sind offen und wie ist das Wetter? Wann fährt der nächste Zug? Welches Restaurant passt am besten zu Deinen Wünschen? Die Matterhorn App ist die ideale Reisebegleitung.



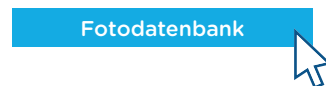
MATTERHORN PARADISE APP

Das Matterhorn paradise kann neu auch virtuell erlebt und entdeckt werden. Nebenbei liefert die App alle wichtigen Informationen und Neuigkeiten im B2B-Bereich. Dieser Download lohnt sich!



FOTODATENBANK

Faszinierende Naturansichten, aussergewöhnliche Sportaufnahmen oder spektakuläre Videos – hier kannst Du die schönsten Fotos der Zermatt Bergbahnen herunterladen. ©Zermatt Bergbahnen



BIS BALD IN ZERMATT



ZERMATT BERGBAHNEN AG

Postfach 378, CH-3920 Zermatt, +41 (0)27 966 01 01

info@matterhornparadise.ch, www.matterhornparadise.ch